

Proprietà  
 Castello di Casole s.p.a.

Progettisti  
 arch. Riccardo Bartoloni  
 arch. Maria Dambrosio  
 arch. Riccardo Bertini

Collaborazione  
 arch. Tosca Bertini  
 pian. Manuela Fontanive

Consulenza agronomica  
 Agr. Giacomo Baffetti  
 Agr. Francesco Baffetti

Consulenza geologica:  
 Geol. Francesca Bianchi






**B02**

Piano Regolatore  
 Particolareggiato (PRP)  
 vigente

Scala 1:10.000


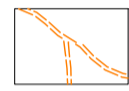


aprile 2022

## LEGENDA





-  PRP 2018
-  ALTRA PROPRIETA' INTERCLUSE
-  AREE URBANE DI QUERCETO E MONTEROTONDO
-  INTERVENTI UMISD3C
-  AREE RICONDOTTE ALLA FUNZIONE AGRICOLA

## INFRASTRUTTURE



### CLASSIFICAZIONE

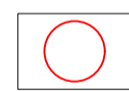

-  VIABILITA' PRIMO LIVELLO
-  VIABILITA' SECONDO LIVELLO STRADE CAMPESTRI
-  VIABILITA' TERZO LIVELLO SENTIERI
-  NUOVA STRADA

### FUNZIONE



-  PROVINCIALE
-  ASSE TURISTICO INTERNO
-  CONNETTIVI AGLI INSEDIAMENTI SPARSI
-  VIABILITA' AUSILIARIA DI SERVIZIO ALL'INSEDIAMENTO

### FASCE DI RISPETTO STRADALI



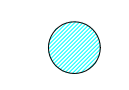
-  30 ml TIPO C DA DPR 495/92
-  20 ml TIPO F DA DPR 495/92

-  PRINCIPALI ACCESSI DALLA VIABILITA' DI PRIMO LIVELLO
-  PARCHEGGI

## EDIFICI

-  FABBRICATI ESISTENTI
-  FABBRICATI RURALI DA RECUPERO VOLUMETRICO

## ACQUA

-  CORSI D'ACQUA
-  INVASI D'ACQUA
-  INVASI D'ACQUA (IPOTESI)

